

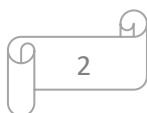
Les petites balades de Marlyne

Aujourd'hui je vous propose une balade quelque peu différente des autres. En effet elle se fera essentiellement en voiture, à moto ou à vélo, selon vos envies.

Le départ se fera dans le bourg de Chézy, petite bourgade située à une douzaine de kilomètres à l'Est de Moulins. Dans Chézy, je prends la direction « Les Louteaux » sur la D105. En sortant du bourg, sur la gauche je m'arrête pour regarder une maison à pans de bois. Après quelques kilomètres, au stop je vais tout droit direction « Les Louteaux », toujours sur la D105. Plus loin, j'aperçois sur la droite le château « des Louteaux » **(A)**. Je ne prends pas le chemin qui y conduit, je m'arrête devant le portail blanc qui fait face au château. Je repars et à l'embranchement je prends à gauche toujours sur la D105. Peu après je m'arrête devant le château d'Auzon **(B)** sur la droite. Je continue et je tourne à la première route à droite. Sur la droite, je vois le moulin « Méchin » **(C)**. Je passe le petit pont doucement pour observer la roue du moulin car il est difficile de se garer. Au croisement suivant je tourne à gauche. J'admire au passage la belle maison à pans de bois sur la droite. Au croisement suivant, je tourne à droite et je continue jusqu'au château de « Magny » **(D)**, sur la gauche. Je m'arrête devant les grilles. Je repars. A la balise je tourne sur la gauche sur la D30. J'arrive à la Chapelle aux Chasses, je tourne à la deuxième route à droite et je me gare sur la place de l'église **(E)**. Je remarque la bascule dont le mécanisme est bien visible ([cliquer ici pour voir l'article](#)). Je continue à pied sur le petit chemin de terre, face à l'église, pour aller voir « la Fontaine Saint-Anne » **(F)**. Je reviens à mon véhicule et je repars sur la D599. Au stop je tourne à droite sur la D30. Je passe la rivière « Acolin » et je tourne à droite direction « Paray le Frésil ». A ce propos j'ai réalisé une petite balade dans cette commune : « La balade des paraysiens et des paraysiennes » ([cliquer ici pour voir la balade](#)) que vous pourrez faire une autre fois. Je continue jusqu'à Saint Martin des Lais. Je m'arrête devant le cimetière et je visite l'église **(G)**. Je reprends ma voiture et je continue jusqu'au château **(H)** situé sur la droite. Je m'arrête devant les grilles. Je repars en longeant l'étang. Au croisement je tourne à droite. Plus loin, sur la droite je découvre un surprenant chalet **(I)** aux volets rouges. Je me gare devant le portail blanc. En repartant, je remarque quelques maisons en pans de bois sur la droite. Au stop, je tourne à gauche sur la D15. Au deuxième croisement, je tourne à droite. Je passe au-dessus du canal latéral à la Loire. Je traverse Paray le Frésil et je rejoins Chevagnes. Je traverse le croisement et je me gare. Je vais faire un petit circuit des maisons anciennes **(J)**. Je me dirige vers l'église. Je passe un petit pont. Première maison sur la droite, 1744, petite statuette sur la façade. Deuxième maison en pans de bois en face sur la gauche. Je tourne à droite jusqu'à la troisième maison « La petite brosse » aux volets rouges. Au croisement, sur la droite je vois une superbe maison en pans de bois avec une girouette en forme de chouette. Sur la gauche, je continue rue des « Bibelets ». Je tourne à gauche pour rejoindre l'église et je découvre la dernière grande maison sur la droite. Je rejoins ma voiture. Je suis la rue de « La Madeleine » jusqu'au stop et je tourne à droite sur « la Route Nationale », la D 779. Je passe sur le pont et je tourne immédiatement à gauche sur le parking de la salle des fêtes. Je me gare. Je vais voir le pont **(K)**. Je passe devant la salle des fêtes et sur la droite, je découvre l'arrière de la mairie. Je longe la mairie par la droite et j'admire de très belles anciennes écuries. Je rejoins ma voiture et c'est ainsi que se termine ma balade.

J'espère que vous avez passé un agréable moment et que nous nous retrouverons sur une autre de mes petites balades.

Marlyne



Les petites balades de Marlyne

A : Le Château des Louteaux

Cette gentilhommière date du XVII^e siècle. Elle reflète parfaitement le style bourgeois solognot des nobles campagnards de l'époque. Sa cour en hémicycle formant un U est délimitée par deux pavillons octogonaux faits de briques polychromes et coiffés chacun d'un dôme à impériale. Le corps de logis principal se compose de deux étages.



B : Château d'Auzon (ou Ozon)

Petite entorse à la tradition de Marlyne, ce château se situe à la fois dans l'Allier et dans la Nièvre (découpage de ses terres à la Révolution). On trouve des traces écrites à son sujet dès le XV^e siècle. Auzon passa un peu dans l'oubli quand on construisit le château des Louteaux qui se trouvait sur les terres d'Auzon ; les Louteaux étant qualifié de « château moderne ». Le château des Louteaux sera indépendant en 1815. Le logis d'Auzon se compose d'un corps principal avec deux ailes plus hautes de part et d'autre, asymétriques en raison d'une terrasse sur l'aile sud. Il est fait de pierres et de briques polychromes, typiquement solognotes, recouverts d'un enduit. Début XIX^e on ajoute un pavillon au Nord et fin XIX^e des communs apportant une basse-cour complète : écuries, selleries, étables, porcheries, chenils, bascule, laiterie, remises, glacières, orangeries et habitations pour le personnel. Enfin un moulin et une tuilerie complètent le tout. Le but est de pouvoir vivre sur ces terres en parfaite autarcie ; un peu comme dans un ermitage. A tout ceci s'ajoutent un parc arboré et un étang avec une petite île, situé sur la rivière Ozon. Les essences du parc sont à la fois variées et rares (Séquoia à feuilles d'if, cyprès mauve, tulipier de Virginie...). Auzon a été libéré en septembre 1944 par les Forces Françaises de l'Intérieur après 4 ans d'occupation allemande.



Les petites balades de Marlyne

C : Le Moulin Méchin

Aux confins de l'Allier et de la Nièvre, le Moulin Méchin est un des cinq moulins qui ont fonctionné du XIXe siècle à la fin des années 1980 et dont les meuniers vendaient leur production aux boulangers de la région. Le moulin Méchin, situé sur la rivière Ozon, a conservé son mécanisme en l'état. Hélas sa roue est en train de se détériorer car elle ne tourne plus et ne peut donc plus bénéficier des mouvements sous l'eau. Un projet de restauration est en cours de constitution.

Photo : [Accueil - FFAM Moulins de France](#)
[Moulins French Mills](#)



Photos : [CHATEAU DE MAGNY à La Chapelle-aux-Chasses](#) [Le guide des hotels restaurants de l'Allier \(allier-hotels-restaurants.com\)](#)



D : Le château de Magny

Ce château date de 1755. Hélas on n'a qu'une faible idée de ce que pouvait être sa façade aux murs de briques. En effet ces murs ont été entièrement crépis et rendent plus commun ce beau bâtiment. Le corps de logis est de forme rectangulaire à un seul niveau surélevé. On emprunte un bel escalier à double révolution pour entrer dans la demeure. Deux avant-corps en saillie se trouvent de part et d'autre du bâtiment. Au-dessus de la porte d'entrée on découvre un médaillon aux armoiries faites de fleurs, d'une tour et d'un vase à trois fleurs. Grâce à un relevé du plan parcellaire du domaine, en date de 1810, on apprend que Magny possédait aussi une tuilerie et un moulin.

E : Eglise Saint Anne de La Chapelle aux Chasses

Assez récente, 1875, l'église Sainte Anne a été construite par l'architecte moulinois, Jean-Bélisaire Moreau (1828/1899) ([cliquer ici pour voir l'article](#)). Elle est de style néogothique. Une particularité intéressante : son clocher-mur sur sa façade ouest. Une petite sacristie est accolée sur la façade sud au niveau du chevet. Le presbytère, construit en 1785 et seul vestige de l'ancienne paroisse, est actuellement occupé



Les petites balades de Marlyne



F : La fontaine Sainte Anne


En 776 après Jésus Christ, lors de la consécration de la cathédrale d'Apt, et en présence de Charlemagne, un aveugle, sourd et muet, se mit à fouiller le sol. On découvrit alors une chapelle souterraine éclairée par une lampe. L'aveugle retrouva instantanément la vue et on trouva une châsse contenant les reliques de Sainte Anne, mère de la Vierge Marie. Anne devint donc « celle qui redonne la vue ».

La fontaine de La Chapelle aux Chasses est donc réputée pour guérir les maladies oculaires. Autrefois ce lieu était très recherché : ceux qui avaient des problèmes de vue venaient laver leurs yeux dans l'espoir de guérir des maladies liées aux yeux et en particulier de la « chassie », cette sécrétion qui coule aux bords des paupières infectées. D'où peut-être le nom de Chapelles aux Chasses ? Cette fontaine servait aussi de réservoir d'eau potable et chacun venait y puiser son eau. Un bassin datant sans doute de l'époque gauloise, est attenant. Il a servi pendant longtemps de lavoir. Aujourd'hui on continue à venir voir la jolie petite statue de la sainte lovée dans sa niche, à jeter parfois une pièce de monnaie et à faire un vœu...

G : Eglise Saint Martin des Lais

Depuis 1713, Pierre Méritte, trésorier général des ponts et chaussées en la généralité de Moulins, était le propriétaire, à Saint Martin des Lais, d'un château et de plusieurs bâtiments dont une église romane. On peut dire qu'il possédait une très grande partie du village. Un incendie, dû à une erreur du maréchal-ferrant de l'époque, détruisit tous ces bâtiments. Pendant le laps de temps où il n'y eut plus d'église, le châtelain fit construire une chapelle près du château pour permettre aux habitants de célébrer leur culte. La nouvelle église fut construite de 1741 à 1743. Elle fut cédée à la commune de Saint Martin des Lais en 2000.

Elle s'inspire du style roman. Elle possède, fait assez rare, un joli caquetoire. Il permet aux paroissiens, à la sortie de la messe, de caqueter ou jacasser et cela bien à l'abri des intempéries ! L'église est surmontée d'un clocher en ardoises et une porte extérieure donnant sur le cimetière possède une forme trapézoïdale assez originale.



Les petites balades de Marlyne

Photo : [CHATEAU DE SAINT-MARTIN à St-Martin-des-Lais](#) [Le guide des hotels restaurants de l'Allier \(allier-hotels-restaurants.com\)](#)



H : Le château de Saint Martin des Lais

Il s'agit plus d'une gentilhommière que d'un château à proprement dit. En forme de U, elle date du XVIIe siècle. Elle a été édifée sur une ancienne motte du XIe siècle d'origine bourguignonne puis bourbonnaise. Entourée de ses douves, elle a été remaniée après la Seconde Guerre mondiale.

I : Le chalet


En sortant de Saint Martin des Lais, il est un endroit des plus surprenants. En effet que fait donc ce charmant chalet au milieu des terres solognotes ? Sans doute un propriétaire nostalgique d'une certaine architecture dite impériale... Pour avoir une idée de ce qu'est cette architecture, il suffit d'effectuer les 72 km qui séparent Saint Martin des Lais de Vichy, direction sud, et d'effectuer un retour en arrière jusqu'aux années 1860. Napoléon III vint régulièrement à Vichy pour y soigner une santé fragile. Pour y être parfaitement à l'aise il fit construire des chalets le long des nouveaux parcs situés aujourd'hui entre l'avenue des Etats Unis et l'Allier. Sans doute inspirée par les années d'exil de l'empereur, l'architecture des chalets rappelle les chalets suisses et les demeures coloniales de la Louisiane.

J1 : Les maisons singulières de Chevagnes

Comme il serait réducteur de penser que Chevagnes se contente de posséder une grande rue que l'on traverse sans vraiment y prêter attention ! Il suffit de se garer et déjà certaines maisons s'imposent à nous ; la bâtisse de la mairie et ses anciennes écuries, par exemple. Puis on pénètre dans le cœur même du village. Là, le temps s'arrête et propose une vraie page d'histoire architecturale. Que ce soit, par ordre chronologique, la plus ancienne maison datant de 1466, un très beau logis du XVIe siècle, un hôtel particulier du XVIIe ou une grosse bâtisse de 1754, tout concourt à faire de ce village un condensé d'histoire.



Les petites balades de Marlyne




J2 : L'église Saint Sixte et Saint Nizier

Cette église date du XIIe siècle. Elle a été agrandie au XVe puis en 1873. Son clocher en forme de tour, situé au niveau du chœur, est surmonté d'une flèche en ardoises. Une des originalités de cet édifice religieux est l'inscription sur son mur sud : « Liberté, Egalité, Fraternité ». Cette inscription date de la période révolutionnaire et plus précisément de 1793. L'église devint alors « Temple de l'Être Suprême » et lieu de réunion des citoyens. Laissons la parole à Marie Litaudon qui résume si bien l'intérêt de cet édifice : « *Son mérite, c'est d'avoir traversé robustement les âges, de représenter la vie du pays, d'évoquer fidèlement son histoire.* »

K : Le grand pont

Il est courant de passer sur ce pont quand on traverse Chevagnes ; tellement courant qu'on ne le remarque même pas. Et pourtant ce pont a une particularité : il est à la fois surprenant par son histoire et architecturalement intéressant. En effet il a été construit par la même équipe que celle qui s'occupa de la construction du Pont Règemortes à Moulins. On peut donc situer cette construction dans les années 1750. Il enjambe la rivière Acolin et faisait partie des ouvrages de la nouvelle route qui allait de Moulins à Autun. Il possède trois arches surbaissées qui rappellent son grand frère moulinois ([cliquer ici pour voir l'article](#)). Il mérite bien qu'on lui accorde quelques



Les petites balades de Marlyne

Sites :

[Chezy - Château des Louteaux - Mon Bourbonnais](#)

[Lucenay les Aix \(58\) château d'Auzon - Mon Bourbonnais](#)

[Moulin Méchin, Lucenay-les-Aix - FFAM \(moulinsdefrance.org\)](#)

[Plans parcellaires de 1810 concernant le canton de Chevagnes dans le département de l'Allier : la commune de La Chapelle aux Chasses \(syt58.fr\)](#)

[La Chapelle aux Chasses \(03\) \(photos-eglises.fr\)](#)

[La fontaine Sainte Anne #Chapelle-aux-Chasses \(La\) #03 #03230 \(petit-patrimoine.com\)](#)

[Saint Martin des Lais \(03\) \(photos-eglises.fr\)](#)

<http://www.chateau-fort-manoir-chateau.eu/chateaux-allier-chateau-a-stmartindeslais-chateau-de-st-martin.html>

<https://www.moulins-tourisme.com/a-voir-a-faire/visites/villes-villages/saint-martin-des-lais/>

[La vie de chalet - Vichy Destinations \(vichy-destinations.fr\)](#)

<https://association-csb.fr/son-patrimoine/>

[Chevagnes - église Saint-Sixte et Saint-Nizier - Mon Bourbonnais](#)

[Généalogie Allier : le canton de Dompierre sur Besbre \(syt58.fr\)](#)