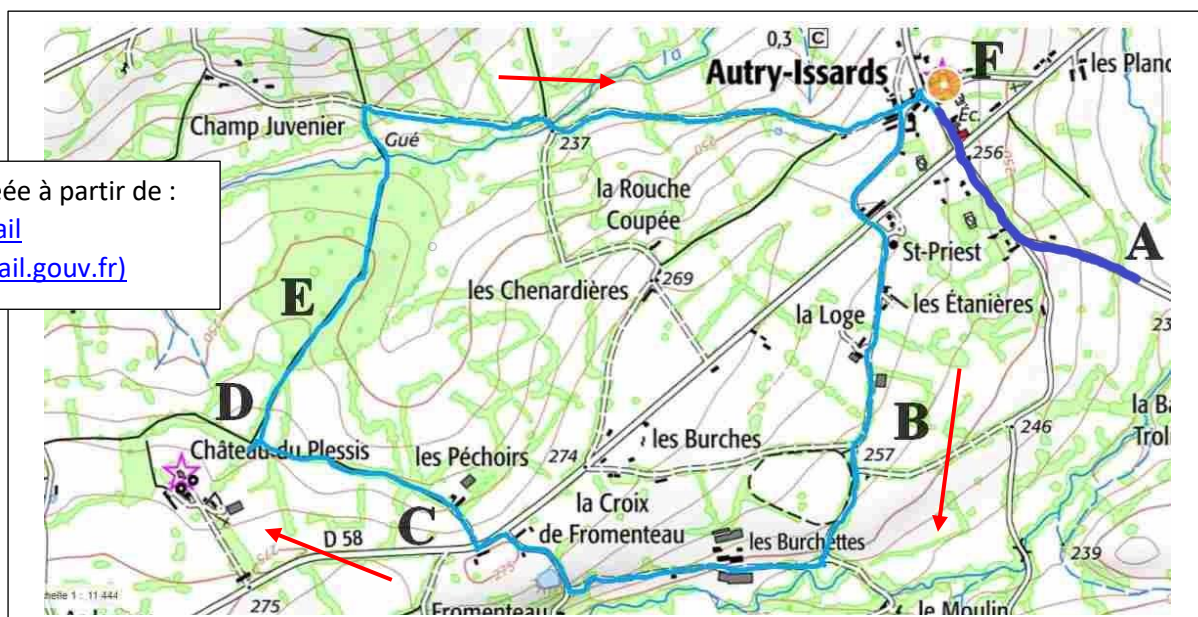


# Les petites balades de Marlyne

## Balade dans les Essarts




### Itinéraire



Carte créée à partir de :

[Géoportail](https://geoportail.gouv.fr)

[\(geoportail.gouv.fr\)](https://geoportail.gouv.fr)

-  Arrivée en voiture
-  Parcours à pied
-  Sens de circulation

Distance : 6 km 500

Temps : 2 h

Merci à Marie-Claude et Michel pour leur aide précieuse.

Aujourd'hui je vous propose une balade à Autry-Issards. En voiture, je passe par Souvigny de façon à pouvoir admirer, sur ma droite, le prieuré St Maurice **(A)** situé à peu près à 4km après la sortie de Souvigny et à 1km200 avant Autry-Issards. J'arrive à Autry-Issards et je me gare sur le petit parking juste après la mairie. Je pars en direction de l'auberge « La Bouche Hure ». Sur la petite place, je tourne à gauche. Au bout de la rue, je tourne à gauche. Tout au bout je traverse la route et je prends la direction de « La Loge ». Je suis sur un chemin de terre. Au premier carrefour, je tourne à gauche. Au second, je tourne à droite. Sur ma gauche, j'aperçois le château d'Issards **(B)**. Je continue, au croisement suivant je ne suis pas la flèche verte. Je descends de quelques mètres et je tourne à droite. Je traverse la ferme des « Burchettes ». Je continue. Au croisement suivant je tourne à droite sur la route. A la balise je tourne à gauche. A 20 mètres, je prends le chemin à droite direction « Les Péchoirs » **(C)**. Au croisement suivant je continue tout droit, sur 30 mètres environ, pour voir le château du « Plessis » **(D)** sur la gauche. Je suis sur un des fameux « Chemins d'Issards » **(E)**. Je reviens sur mes pas et je tourne à gauche. Au prochain croisement, je prends à gauche et je traverse la forêt. Je passe le gué qui franchit « La Rose » et un peu plus loin je tourne à droite. Au croisement suivant je tourne à droite et j'emprunte le petit pont qui passe à nouveau au-dessus de « La Rose ». Au dernier croisement, je continue sur ma gauche et je rejoins le bourg. Je termine ma balade par la visite de l'église de la « Sainte Trinité » **(F)**. En revenant vers ma voiture je passe devant l'ancienne bascule publique ([cliquer pour voir l'article](#)).

J'espère que vous avez passé un agréable moment et que nous nous retrouverons sur une autre de mes petites balades.

Marlyne

# Les petites balades de Marlyne

## **A : Le Prieuré Saint Maurice**

Quelle étonnante découverte attend, au détour d'un virage, ceux qui se rendent à Autry-Issards ! Un superbe prieuré semble venu tout droit de son Xe siècle natal. Rien d'étonnant cependant à cela. Depuis une vingtaine d'années un couple tombé amoureux de ce lieu pourtant en ruines s'est évertué à redonner, pierre à pierre, l'aspect initial de ce prieuré, lieu à plus d'un titre intéressant puisque datant sans doute de l'âge de fer, considéré ensuite comme une ancienne terre druidique. Un petit monastère y est construit pour des moines bénédictins au Xe siècle. Enfin quelques légendes et autres contes magiques viennent compléter le charme certain de ce lieu. Ne dit-on pas qu'un trésor y serait caché et que l'énergie qui se dégage de la petite crypte est infiniment positive ?

Les propriétaires sont convaincus : « L'âme du Prieuré pleurait, aujourd'hui elle sourit ».



© Allier Généalogie • Accueil ([allier-genealogie.org](http://allier-genealogie.org))



## **B : Le château d'Issards**

Construit au début du XIIIe siècle, ce château est détruit lors de la Guerre de Cent Ans. Un corps de logis et une chapelle sont reconstruits durant les XVIIe et XVIIIe siècles ; il n'en reste, aujourd'hui, qu'une tour ronde. Durant la Révolution le château d'Issards est vendu comme Bien National et en partie détruit. C'est l'architecte Jean Moreau qui se charge de la restauration et de la reconstruction entre 1860 et 1870 et cela dans un style néo-gothique : fenêtres à meneaux, donjon comportant des mâchicoulis et des échauguettes, douves.... Cependant les travaux s'arrêtent à nouveau en 1870 en raison de la guerre. La voute d'entrée qui devait recevoir une chapelle et une bibliothèque reste en l'état.


# Les petites balades de Marlyne

## C : ENS Bocage

Voici un projet innovant dans notre Bourbonnais : l'ENS Bocage (Espace Naturel Sensible Bocage).

Il nous faut d'abord donner une définition des ENS. Ces espaces permettent de conserver la biodiversité des territoires, de faciliter la continuité écologique en la protégeant, d'impliquer le grand public grâce à des interventions participatives et enfin de permettre des activités douces telles la randonnée, le cyclotourisme, l'escalade... Il existe 14 ENS dans l'Allier, à ce jour, toutes gérées par le Conseil Départemental.

En 2012 le Département de l'Allier acquiert un domaine typique du bocage bourbonnais, « Les Péchoirs », situé sur la commune d'Autry-Issards. Il se compose d'un corps de ferme en forme de longère, d'un four à pain, d'annexes et d'une stabulation ; tout ceci sur 11 hectares. Le but de cet ENS est de sauvegarder le Bocage et ses haies en faisant découvrir ou redécouvrir la diversité de nos haies et tous leurs atouts (protection des élevages, coupe-vent, maintien des sols...) au grand public. Un travail sera aussi fait au niveau des mares et d'un chemin agricole. Les travaux n'étant pas terminés, en cette année 2021, le site n'est pas encore ouvert au public.



© [Allier Genealogie](http://AllierGenealogie.org) • [Accueil \(allier-genealogie.org\)](http://AllierGenealogie.org)



## D : Le château du Plessis

Le château du Plessis a été construit en 1497. Il est typique du château défensif : deux tours, l'une carrée (comprenant un pigeonnier), l'autre d'escalier (comprenant une chapelle), deux chemins de rondes intérieurs, des mâchicoulis, des archères, des trous de visée de canonniers, des contreforts ronds en forme d'échauguette pour protéger le logis. L'édifice est couvert de tuiles plates et est bâti en pierre de taille (grès). Toutes les cheminées de style gothique flamboyant sont encore aujourd'hui conservées.

Vers 1553 Jean Aubery, maire de Moulins, achète le Plessis. Des peintures murales et des tapisseries illustrent sa vie et en particulier des scènes de batailles lors de la prise de Jérusalem par les Croisés aux côtés de Godefroy de Bouillon (1058/1100), chevalier franc et premier souverain du royaume de Jérusalem au terme de la Première Croisade.

Au fil du temps le château se dégrade : au XVIIIe les jardins sont dévastés ; en 1722 les cuisines et les communs s'effondrent. Heureusement en 1890 le Plessis devient la propriété du docteur Petit qui le sauve de la ruine. Sa descendance habite toujours les lieux.

# Les petites balades de Marlyne

## E : « Chemins d'Issards »

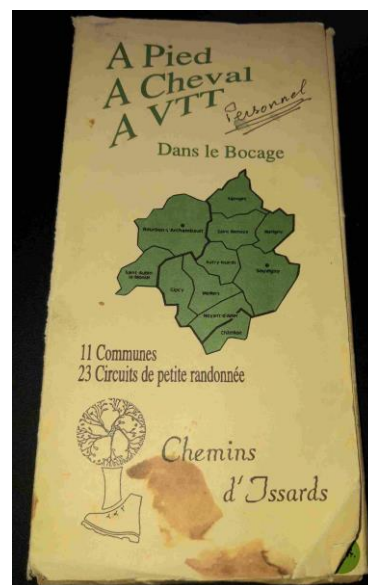
Quiconque habite en Bourbonnais et s'intéresse un tant soit peu à la nature connaît ou du moins a déjà entendu parler de l'association « Chemins d'Issards ». Un bref rappel sur l'étymologie du mot « Issards » est nécessaire avant de parler de l'association « Chemins d'Issards ».

Dès le milieu du X<sup>e</sup> siècle, les premiers témoignages de défrichements sont signalés. À l'initiative des seigneurs et des moines, sous l'action des paysans et des frères convers, peu à peu les clairières villageoises s'élargissent, dépassent les lisières des anciens labours et les zones broussailleuses déjà éclaircies par les écobuages temporaires. Ces nouvelles zones prises sur la friche se retrouvent dans les noms des lieux-dits dérivés des « essarts » qui signifie « terres nouvellement défrichées ».

En 1989 un petit groupe d'habitants d'Autry-Issards décida, sans doute pour faire taire ceux qui pensaient qu'il n'y avait pas grand-chose à voir et à faire aux alentours de cette petite bourgade, de promouvoir ce territoire en réhabilitant les nombreux chemins existants. On parlait, à l'époque, d'une cinquantaine de km. Ce collectif s'appuya sur la grande expérience de l'association « Chamina » qui avait depuis les années 70 remis en ordre un grand nombre de chemins de grande randonnée en Auvergne mais n'avait pas travaillé dans l'Allier.

Et c'est ainsi que commença cette belle aventure. Les communes avoisinantes s'intéressèrent rapidement à ce projet et y participèrent, suivies de communes plus lointaines. On arriva à avoisiner les 500km de chemins. Recherche des chemins, nettoyage, débroussaillage, balisage avec le fameux petit logo de l'arbre et de la godasse de 45 circuits, animations de toutes sortes perdurèrent jusqu'à ce que la Communauté d'Agglomération de Moulins et la Communauté de Communes en Bocage Bourbonnais reprennent les circuits et en assument l'entretien. L'association se mit alors en sommeil.

Aujourd'hui un vent de reprise d'activité semble souffler sur l'association qui pourrait, à nouveau, jouer un rôle intéressant car la compétence et l'envie sont toujours présentes. Donc bon vent et au plaisir de retrouver le petit logo sur ces beaux chemins bourbonnais !



# Les petites balades de Marlyne

## F : Eglise Sainte Trinité d'Autry-Issards


Voici une bien charmante et bien mystérieuse église. Bien charmante par ses proportions et sa flèche inimitable, bien mystérieuse par toutes les questions qu'elle pose encore aux historiens de l'art.

La première question est sa date de construction. Nul ne la sait. On ne peut que l'estimer aux alentours du Xe siècle. Ce devait être une petite église privée, propriété des sieurs de l'époque. Au XIe siècle les églises privées sont remises aux diocèses dont elles dépendront à l'avenir. En ce qui concerne cette église il s'agit du diocèse de Bourges. L'évêque la confiera aux moines du Montet qui la baptiseront Sainte Trinité.

Deux styles romans sont encore bien visibles : le style bourguignon pour le chœur et la chapelle sud dédiée à la Vierge, le style auvergnat (XIIe) pour la nef, le portail et le clocher carré. Le clocher possède une magnifique flèche octogonale, très réputée en Bourbonnais car la plus élevée de la région après celle d'Ygrande. Quant au portail, il est intéressant car son tympan possède un linteau remarquable. Sa mandorle vide contenait certainement un Christ en relief. Elle est ornée de perles et est tenue par deux archanges : Michel et Raphaël. Fait assez rare, le sculpteur a signé son œuvre « Natalis me fe », « Noël m'a fait » (en bas à droite).



Dans la chapelle dédiée à la Vierge, deux vitraux datant du XIXe siècle, offerts par la famille Dreuille en remplacement de ceux détruits pendant la Révolution, rappellent que de tout temps les familles de Murat et de Dreuille se sont occupé de cette église et y possédaient leurs sépultures.

Un beau tableau primitif de l'école flamande du XVe se trouve dans le chœur. Il représente une scène de lamentation après la déposition du Christ. Le corps de Jésus est entouré de la Vierge Marie, de Saint Jean Evangéliste et Sainte Marie-Madeleine. Les donateurs se situent de part et d'autre de la scène. Leur nom est encore aujourd'hui un mystère...



# Les petites balades de Marlyne

Quelques photos à l'intérieur de l'église



## Sites ou Blogs

[Allier : le prieuré Saint-Maurice d'Autry-Issards aurait un pouvoir magnétique - Moulins \(03000\) \(lamontagne.fr\)](http://lamontagne.fr)

[CHÂTEAU D'ISSARDS A AUTRY-ISSARDS, ALLIER, AUVERGNE \(auvergne-centrefrance.com\)](http://auvergne-centrefrance.com)

[Espaces naturels sensibles - Conseil Départemental de l'Allier](http://conseildesensibles.fr)

[Autry-Issards - Le château du Plessis - Mon Bourbonnais](http://cheminsdissards.fr)

[accueil \(cheminsdissards.fr\)](http://cheminsdissards.fr)

<https://www.chamina-voyages.com/agence/historique>

<https://gw.geneanet.org/eguerin2?n=de+dreuille&oc=&p=henri+amable>

[Autry-Issards - Eglise de la Sainte-Trinité - Mon Bourbonnais](http://monbourbonnais.com)