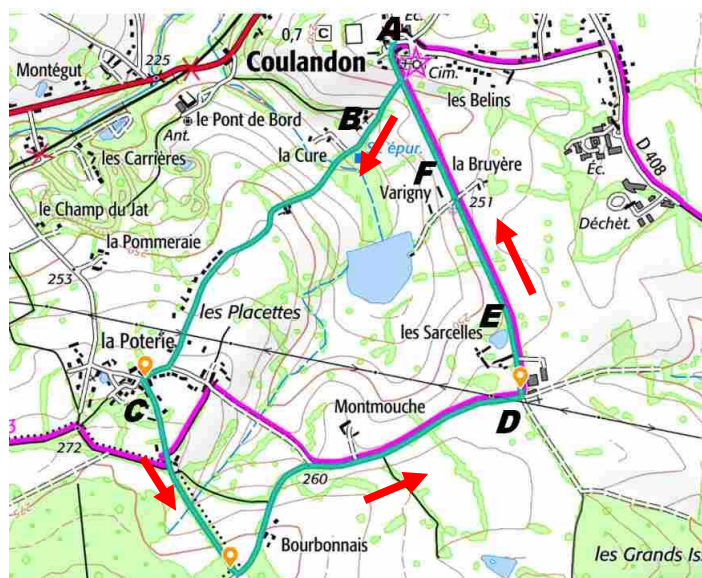





# Les petites balades de Marlyne

Coulandon - La Poterie - Les Sarcelles - Coulandon

## Itinéraire



-  parcours
-  Indique la direction
-  GR 303

Distance : 4.4 km

Temps : 1h 05

Aujourd'hui je vous propose de découvrir la commune de Coulandon, le hameau de la Poterie et la campagne environnante.

Coulandon se situe à 7 km de Moulins, sur la D945, en direction de Souvigny.

Je me trouve devant l'église Saint Martin (**A**) de Coulandon. J'ai garé ma voiture sur le parking juste à côté.

Je commence ma balade en passant entre l'église et la petite auberge. Je tourne à gauche, route des Sarcelles. Au premier embranchement je tourne à droite en direction de « La Poterie ». Quelques mètres plus loin, sur la droite, je découvre une très vieille croix (**B**), hélas sans inscription, au lieu-dit du « Pré Vert ».

Plus loin la route a un bon dénivelé et je m'essouffle. Je m'arrête pour une petite pause. Bonne idée ! Je me retourne : une belle vue sur Coulandon s'offre à moi.

# Les petites balades de Marlyne

Au croisement suivant je tourne à droite. Je suis au hameau de « La Poterie » (C), joli exemple de hameau bourbonnais. Je tourne à gauche, rue de la Grande Poterie. A la sortie sur la droite une chambre d'hôtes très prisée.

Je continue sur cette route qui me permet d'apprécier tout le charme de notre campagne : les prés, les haies, les troupeaux de charolaises...(D) Tout au bout de cette route je tourne à gauche et je laisse la forêt sur la droite.

Je passe devant la ferme « Mont Mouche ». J'arrive à un embranchement : sur la droite une belle croix récente. Je tourne à gauche, route de Sarcelles. J'arrive au Logis des Sarcelles (E), agréable gentilhommière du XVIIIe siècle.

Je continue ma route jusqu'au lieu-dit « Varigny » : j'admire une longère typique du Bourbonnais et sa grange-étable (F).

De retour à Coulandon je m'arrête devant une grande croix à l'emmanchement imposant.

Avant de regagner ma voiture, je fais une halte devant l'entrée de l'église : il est rare de voir un « caquetoire » de si belle facture (A). J'aurais aimé entrer dans cette église du début du XIIe siècle car elle détient deux vitraux datant du XIIIe siècle, considérés comme les plus anciens du Bourbonnais. Hélas, elle est fermée. Une occasion de revenir ...

J'espère que vous avez passé un agréable moment et que nous nous retrouverons sur une autre de mes petites balades.

Marlyne

# Les petites balades de Marlyne

## Annexes

### A : Eglise Saint Martin de Coulandon et son caquetoire

Cette charmante église construite aux XIe et XIIe siècle est particulièrement intéressante en raison d'un ajout construit au XIe siècle. Il se situe à l'entrée de l'église et prend la forme d'un auvent. Cette construction se nomme un caquetoire!!! Son nom provient du verbe « caqueter », terme que l'on utilise pour caractériser le bruit émis par les poules au moment de la ponte. Par extension, et même si cela n'est pas très flatteur, caqueter veut dire papoter, parler le plus souvent pour ne rien dire... C'est ce que les paroissiens peuvent faire au sortir de l'office sans craindre le vent ou la pluie, bien protégés par le caquetoire !!!



### B : Les croix en Bourbonnais

Le Bourbonnais est assez mal connu pour ses croix. Cela est dû en grande partie aux actes de destruction des révolutionnaires au XVIIIe siècle. C'est aussi dû à la lenteur avec laquelle on a relevé les croix. Cependant le Bourbonnais est riche de ces croix qui trouvent leur origine, bien avant la christianisation, dans le culte aux pierres et aux fontaines. Elles sont nombreuses car le Bourbonnais bénéficiait du matériau nécessaire à leur création (grès, granit). Les Bourbons, l'importance du christianisme, la venue de Saints (Pourçain, Mayeul, Odilon...) sur ces terres, la Guerre de Cent ans, les épidémies (lèpre, peste) sont autant de signes de l'importance que nos ancêtres portaient à ces signes de foi. Ces croix sont donc des éléments vivants et parlants de notre histoire locale. Pour les plus férus, trois points sont à prendre en compte : la place de la croix, son iconographie et ses inscriptions.



# Les petites balades de Marlyne



## **C : Le hameau de La Poterie**

Les hameaux sont nombreux en Bourbonnais. Rappelons que le hameau est un petit groupe d'habitations isolées à l'écart d'un village dont il dépend pour tout ce qui touche à l'administration et à l'église. Les maisons qui les composent sont adaptées à l'environnement : dans le Bocage bourbonnais ce sont le grès et la pierre calcaire qui dominent. Ces hameaux répondent à quelques préoccupations primaires : lutter contre froid ou les vents, partager une source ou un puits... Une ferme est le plus souvent à l'origine de ce regroupement. En ce qui concerne « La Poterie », son nom nous renvoie à l'activité principale de ce lieu. Depuis le Paléolithique les hommes ont su tirer du sol coulandonnais les ressources en roches dont ils avaient besoin : granit, argile, grès. A « La Poterie » c'était l'argile que l'on extrayait des nombreuses carrières et cela durant des siècles jusqu'en 1812. Cet argile « noir » servait, entre autres, à construire des murs en torchis. Il ne reste, hélas, plus rien des ateliers de poterie.

A l'heure actuelle bon nombre de Bourbonnais ont racheté les petites maisons des hameaux et les ont restaurées tout en en gardant le plus possible l'authenticité. « La Poterie » en est un bel exemple. N'hésitez pas à flâner le long des quelques ruelles qui forment ce si charmant hameau.

## **D : Le Bocage bourbonnais**


Situé à l'ouest du département de l'Allier le Bocage bourbonnais ne peut que plaire aux amoureux des paysages paisibles et verdoyants. Les campagnes sont composées de champs et de prés enclos par des haies ([pour voir l'article cliquer ici](#)) « bouchures » comme on dit par chez nous !), des arbres sauvages et fruitiers. Les parcelles sont petites et possèdent souvent des chênes isolés. Les forêts de Bagnolet et de Moladier permettent de belles balades parmi les chênes et les hêtres. Les châteaux qu'on ne compte plus se dressent dans de nombreux villages et sont par leur grand nombre une des particularités du Bourbonnais. On ne saurait parler du Bocage sans faire allusion à ses fameux troupeaux de vaches charolaises au pelage blanc, au poil épais et à la viande si recherchée. Originaires de Saône et Loire, elles ont été introduites dans le Bourbonnais au début du XIX siècle et continuent à porter haut le goût si reconnaissable de leur viande. Elles font partie du paysage durant de longs mois et passent les périodes les plus froides à l'étable.



# Les petites balades de Marlyne

## **E : Les Sarcelles**

Typique des gentilhommières du XVIIIe siècle voici un bel ensemble d'habitations campagnardes. Le premier bâtiment que je découvre est celui des écuries avec une intéressante tête de cheval sur une des portes. J'avance un peu et l'ensemble du manoir apparaît avec sa tour carrée et son lanternon, son élégant corps de logis et les communs sur la droite qui rappellent la fonction agricole des lieux. Sans oublier un beau portail à piliers de pierres. Une jolie mare parachève le tableau. Décidemment beaucoup de charme.



## **F : La longère bouronnaise**

Cette habitation est assez fréquente dans nos campagnes. Maison tout en longueur, comme son nom l'indique, elle est souvent faite de pierres calcaires ou de grès. Tout près de ce logis se trouve la grange-étable, grand corps de bâtiment fait d'une grange pour les céréales et le foin et une étable pour les vaches. Aujourd'hui ces bâtiments sont souvent rachetés et restaurés ; ce qui permet de garder une vision assez proche de ce qu'était une partie de l'habitat vernaculaire de notre Bourbonnais.

### **Des sites et des blogs :**

[Index \(planet-allier.com\)](http://planet-allier.com) site de la commune de Coulandon

[Le bocage Bourbonnais dans l'Allier : découvrir le bocage bouronnaise - Allier Tourisme \(allier-auvergne-tourisme.com\)](http://allier-auvergne-tourisme.com)

[Bocage bouronnaise — Wikipédia \(wikipedia.org\)](http://wikipedia.org)

[Eglise Saint-Martin à Coulandon - PA00093070 - Monumentum](http://monumentum.com)

[Dossier pedagogique Pat03Jun\\_archi\\_rurale.pdf \(caue03.com\)](http://caue03.com) architecture rurale

[Bouronnaise - marelibri](http://marelibri.com)

[VU DU BOURNONNAISE... – Actualité, Lettres, Histoire, Arts & Culture \(wordpress.com\)](http://wordpress.com)

[Bouronnaise \(Allier\) : Histoire, Patrimoine - Cartes & Documents en ligne LEXILOGOS](http://lexilogos.com)

### **Des livres :**

Croix du bouronnaise de Jacques Baudoin, éditions Créer

La fabrique d'une province française : le bouronnaise de Antoine Paillet, éditions Bleu autour

Le bocage bouronnaise de Antoine Paillet, éditions Loubatières

Présence romane en auvergne, bouronnaise, Velay de Keller Christiane, éditions Lucien Souny

Les très riches heures du Bourbonnais de Jean-Charles Varennes, éditions Librairie académique Perrin

Châteaux, fiefs, mottes, maisons fortes et manoirs en Bourbonnais sous la direction de René Germain, éditions De Borée